

Bienvenidos a la  
**Capital de la Región**  
[www.olavarria.gov.ar](http://www.olavarria.gov.ar)

**Oficinas de  
Información  
Turística**

**Dirección Municipal  
de Turismo**  
Rivadavia 2861  
Tel (02284) 441359  
Horario 8 a 14 hs





**Oficina Terminal  
de Omnibus**  
Av. Pringles 3190  
Tel 420330

**Oficina Sierras Bayas**  
Terminal de Omnibus  
Rivadavia casi Colombo  
Horario 7 a 22 hs.

**Distancias  
casco urbano  
Olavarría a:**

Sierras Bayas: 20 km.  
Loma Negra: 15 km.  
Hinojo: 19 km.  
Sierra Chica: 11 km.  
Colonia Hinojo: 16 km.  
Colonia San Miguel: 24,5 km.  
Espigas: 80 km.  
Recalde: 98 km.  
Laguna Blanca Grande: 72 km.  
Pueblo Blanca Grande: 74 km.  
Laguna Blanca Chica: 15 km.  
Mapis: 130 km.  
Rocha: 70 km.  
Iturregui: 100 km.  
Muñoz: 55 km.  
Portalé: 30 km.  
Querandies: 20 km.  
Durañona: 60 km.  
Miñana: 15 km.  
16 de Julio: 40 km.  
Santa Luisa 45 km.

**Referencias**

-  Cabecera del Partido
-  Pueblo
-  Límite Partido
-  Ruta Nacional
-  Ruta Provincial
-  Pavimento
-  Autovía
-  Camino de tierra
-  Corriente de agua
-  Via Ferrocarril

